

Seniornett

Flightadar24 ShipFinder

Internett kafe

torsdag 30. oktober 2025






Flightradar24 - oversikt


Flightradar 24 – hva gir den?




SAS4413 SK4413 A20N
SAS flightradar24





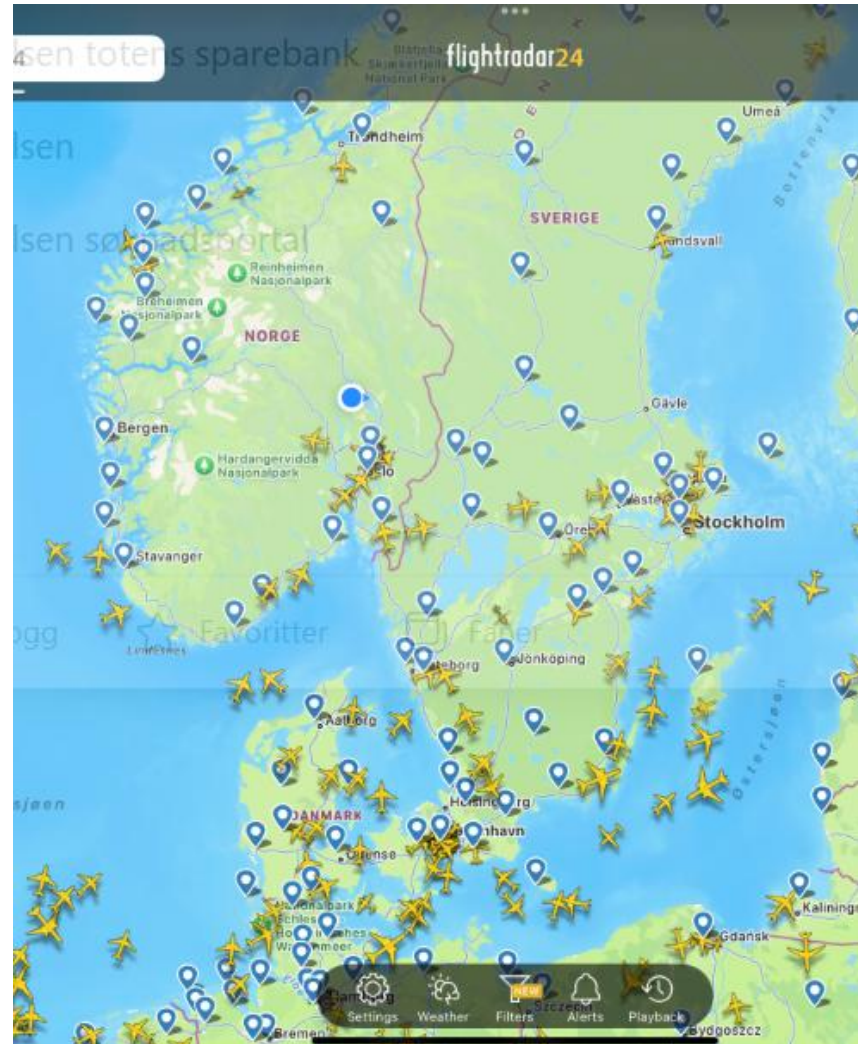
© M Aviation

TOS TROMSO CEST (UTC+02:00)		OSL OSLO CEST (UTC+02:00)
SCHEDULED 11:30		SCHEDULED 13:20
ACTUAL 11:38		ESTIMATED 13:21

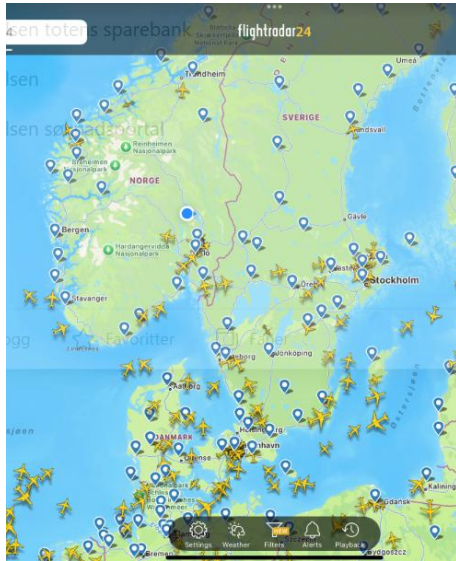
1 063 km, 01:32 ago  58 km, in 00:11

More SK4413 information

 AIRCRAFT TYPE (A20N) Airbus A320-251N	COUNTRY OF REG. SE-RZE 
SERIAL NUMBER (MSN) 12166	AGE (JUN 2024) 1 year



Flightradar 24 – hva gir den?



- **Sporing i sanntid:** Se fly bevege seg i luften på et kart i sanntid
- **Flyinformasjon:** Trykk på et flyikon for å få detaljer som avgangs- og ankomsttid, flytype, hastighet og høyde.
- **Søkefunksjon:** Søk etter individuelle flyreiser med rutenummer, flyplass eller flyselskap
- **Historiske data:** Avspillinger av tidligere flyvninger og se historiske data.
- **Værvarsling:** Informasjon om værforhold
- **3D-visning:** Se hva piloten ser i 3D
- **Filtrering:** Filtrer flyreiser basert på kriterier som flyselskap, rute, høyde og fart.
- **Flyplassdata:** Se ankomst- og avgangstabeller, osv

Flightradar24 – hva koster det?



Free	Silver	Gold	Business
Personal use [?]	Personal use [?]	MOST POPULAR Personal use [?]	Commercial & personal use [?]
Free	Silver	Gold	Business
	\$35.88 \$14.99 /year*	\$77.88 \$34.99 /year*	\$599.88 \$499.99 /year*
Limited number of features.	Save 58% compared to monthly	Save 55% compared to monthly	Save 17% compared to monthly
Create account	Start 7-day free trial	Start 7-day free trial	Start 7-day free trial
	No commitment. Cancel anytime.	No commitment. Cancel anytime.	No commitment. Cancel anytime.



Flightradar24 – fly og rutevisning

Valgmuligheter



Settings lar deg velge mellom

- Kart type (standard, satellitt, etc)
- Fly etiketter (logo etc)
- Dag/natt skille
- Flyplasser
- osv

Playback lar deg velge oversikt over fly situasjon på et valgt tidspunkt

Alert lar deg finne flyplasser eller fly i nødsituasjoner, etc

Filter lar deg velge flytype, passasjer, helikopter, etc

Politiets leteaksjon 25. oktober



oa.no

XX

RYG OSLO CEST (UTC+02:00)		N/A NOT AVAILABLE	(+) Mens Marcus te hockey classic te kompisene i Oslo		20:16 Har iverksatt leteaksjon etter savnet tenåring	
ACTUAL	19:45	ESTIMATED	N/A			
	AIRCRAFT TYPE (EH10) AgustaWestland AW101 Merlin Mk.612					
	REGISTRATION 0275	COUNTRY OF REG. 				
	SERIAL NUMBER (MSN) 50275	AGE N/A				
Recent 0275 flights						
	BAROMETRIC ALTITUDE 1 425 m	VERTICAL SPEED 0,00 m/s				
	GPS ALTITUDE	TRACK 174°				
Speed & altitude graph						
	GROUND SPEED 228 km/h	TRUE AIRSPEED N/A				
	INDICATED AIRSPEED 	MACH N/A				
	WIND N/A	TEMPERATURE N/A				

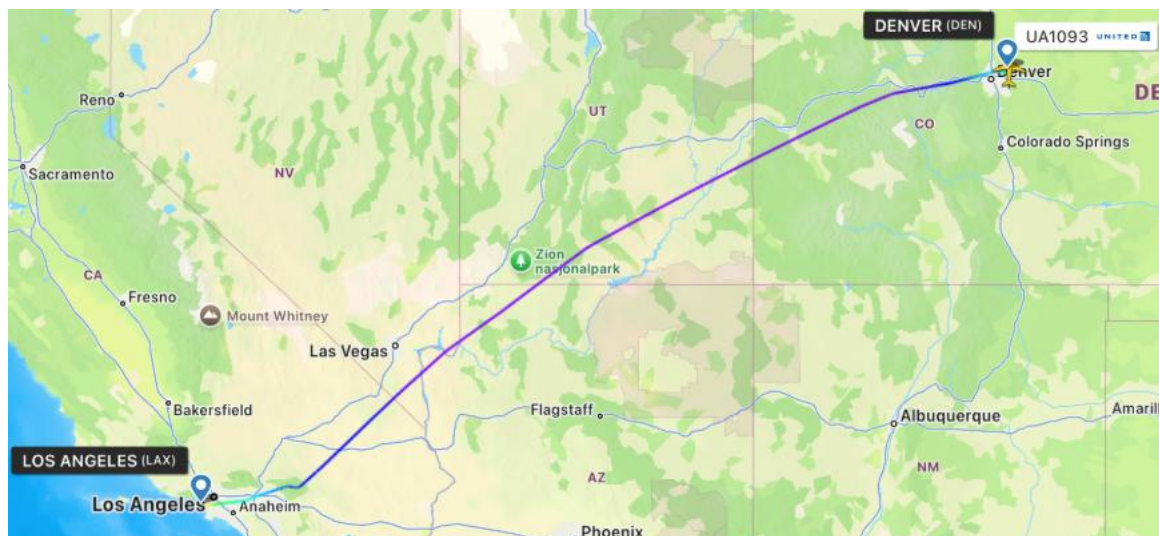


Flightradar24 - playback

UA1093 Boeing 737 Max 8, 16. oktober 2025 kl 0605 fra Denver



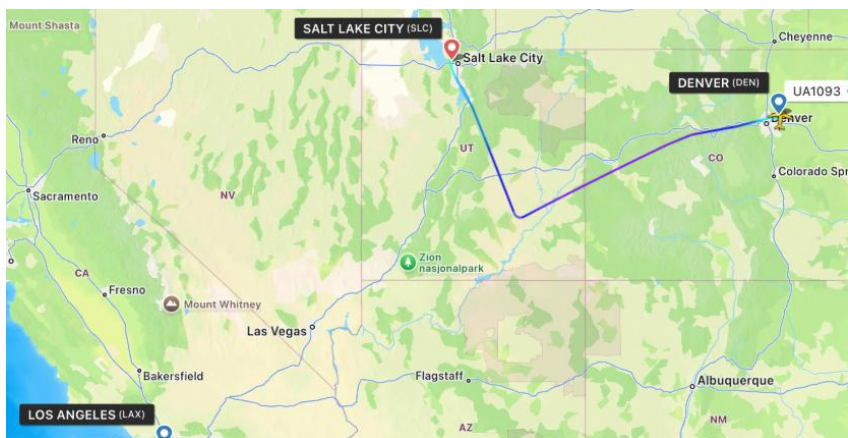
Torsdag 16. oktober lettet det ca 2 år gamle flyet fra Denver i USA og skulle til Los Angeles. Her er ruten de hadde planlagt og som normalt kjøres daglig med retur samme dag.



UA1093 Boeing 737 Max 8, 16. oktober 2025 kl 0605 fra Denver



Etter å ha kommet opp på et marsjnivå på 36 000 fot smalt det i vinduet på flyet. Mannskapet bestemte seg for å omdirigere til Salt Lake City.



Flyet landet trygt i Salt Lake City, men skaden i frontvinduet var tydelig. Hva skaden virkelig skyldes er ikke avklart, men det kunne vært en meteoritt.



Over til visning i praksis....

.... deretter Ship Finder

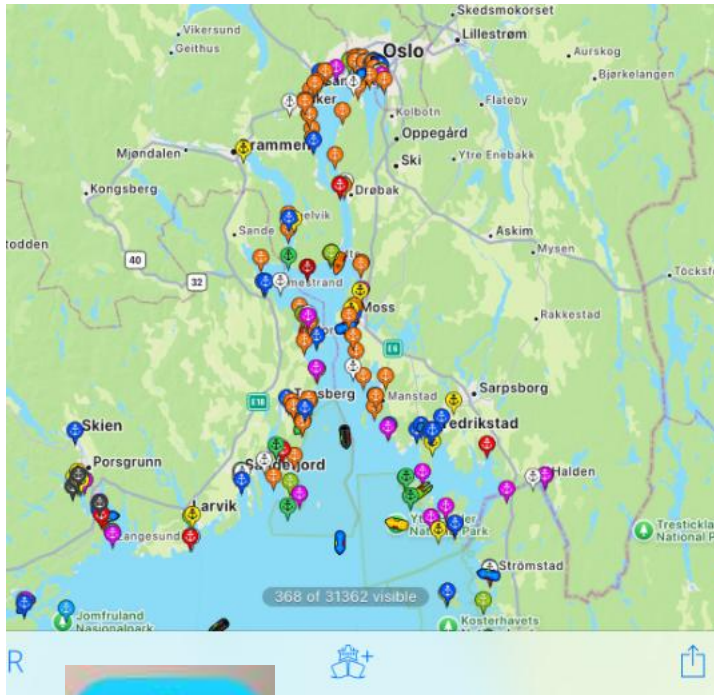


Ship Finder - oversikt

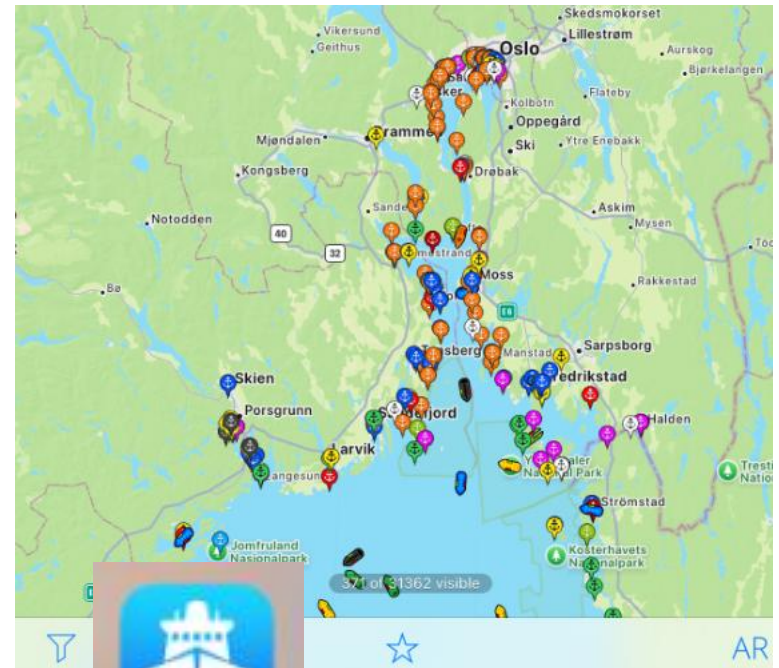
Ship Finder



To versjoner, hvorav SF Lite er gratis og Ship Finder som koster kr 59 på iOS

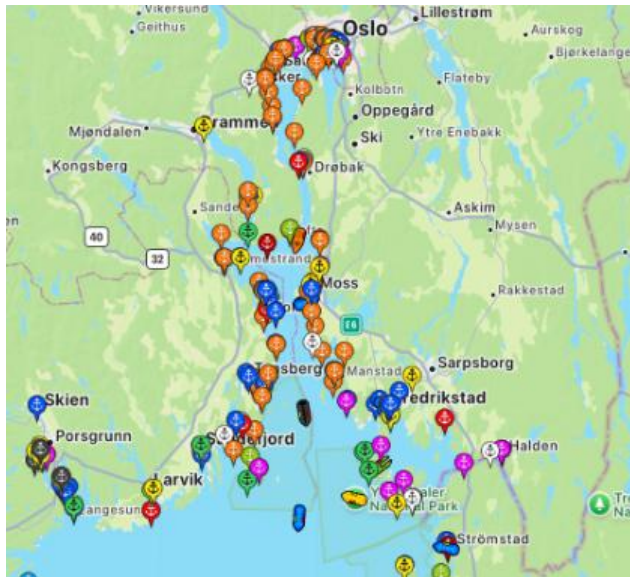


SF Lite



Ship Finder

Shipfinder – hva gir det?



- Sanntidsinformasjon om skip via et kart
 - ✓ basert på data fra det automatiske identifikasjonssystemet (AIS).
- Lar deg følge skip i bevegelse, se detaljert informasjon som navn, posisjon, fart og rute
- Søke etter spesifikke skip eller steder.

Kystverket



Underlagt Nærings- og fiskeridepartementet. Todelt oppdrag:

- Legge til rette for sikker, miljøvennleg og effektiv ferdsel i farleiene og i norske havområde
- Hindre og avgrense miljøskade ved akutt forurensning eller fare for dette.



KYSTVERKET

AIS - Automatic Identification System



Ship tracking data hentes primært fra AIS (Automatic Identification System), som sender ut informasjon som fartøyets identitet, fart og kurs.

Disse dataene samles inn via bakkestasjoner og satellitter, og gjøres tilgjengelig for allmennheten via tjenester som [Kystverkets NAIS](#) og kommersielle tjenester som [Marine Traffic](#).

I tillegg brukes data fra nationale registre som [Småbåtregisteret](#) for å få informasjon om eierskap og tekniske detaljer for mindre fartøy.



Kystverket - NAIS



The screenshot displays the NAIS (Norwegian AIS) web application interface. The interface is divided into several sections:

- Header:** Features the NAIS logo and a search bar with the text "Søk".
- Left Sidebar (Settings):**
 - Standard-innstillinger:** Includes toggle switches for "Fartøy (AIS)" (checked), "AtoN" (checked), and "AIS-værstasjoner" (unchecked).
 - Map Options:** "Kartlag" (checked), "Innstillinger" (gear icon), "Om tjenesten" (info icon), "Språk" (NO), "Tid 23:00 CET", and "v.25.10.54".
 - Map Layers:** "Kartdetaljer", "Områdevarsler", and "Bakgrunnskart" (all with expandable arrows).
- Main Map:** Shows a map of Norway and surrounding areas (Sweden, Finland, Estonia). The map is populated with numerous colored icons representing vessels. A 500 km scale bar is visible at the bottom of the map area.
- Right Sidebar (Map Controls):** Includes icons for full screen, notifications, zoom in/out, location, home, and other navigation functions.
- Footer:** Displays the "BarentsWatch" logo and the "KYSTVERKET" logo.

Kystverket - NAIS



Vi kan søke etter Trollfjord, som tidligere gikk i trafikk som hurtigrute. MS Trollfjord er flaggskipet til Svalbardlinjen og Nordkaplinjen.

TROLLFJORD
Norge | Passasjerfartøy

Legg til favoritt
Vis i kartet
Legg til i flåte

Feil fartøy på bildet? Kontakt [Skipslistene](#)

FART	STEVNING	KURS
13,5 kn	21 °	20.5 °